



REPUBLIKA HRVATSKA  
SPLITSKO – DALMATINSKA ŽUPANIJA  
OPĆINA OKRUG  
OPĆINSKI NAČELNIK

KLASA: 342-01/22-01/ 151  
URBROJ: 2181-35-01/22-2  
Okrug Gornji, 13. lipnja 2022. godine

REPUBLIKA HRVATSKA  
SPLITSKO – DALMATINSKA ŽUPANIJA  
UPRAVNI ODJEL ZA INFORMACIJU  
I ZA PODRUČNE POSLOVE

Primljeno:	20-06-2022	U. jed.
Klasifikacijska oznaka:	934-01/21-01/10317	2181/106
Urbroj:	2181-35-22-0008	U. j.



Splitsko dalmatinska županija  
PISARNICA



202200216059

SPLITSKO DALMATINSKA ŽUPANIJA  
Upravni odjel za turizam i pomorstvo

Domovinskog rata 2 A, SPLIT

**PREDMET: Izmjene i dopune Plana upravljanja pomorskim dobrom na području Općine Okrug za 2022. godinu**  
- izdavanje potvrde, traži se

Sukladno odredbama Uredbe o postupku davanja koncesijskog odobrenja na pomorskom dobru (Narodne novine br. 36/04, 63/08, 133/13 i 63/14 ) dostavljamo I Izmjene i dopune Plana upravljanja pomorskim dobrom na području Općine Okrug za 2022. godinu (tekstualni i grafički dio) dokument koji je nakon provedenoga javnog savjetovanja (period savjetovanja 10.05.2022.-09.06.2022.) Općinski načelnik Općine Okrug donio 13. lipnja 2022. godine, a radi izdavanja potvrde Naslova o usklađenosti sa godišnjim planom upravljanja pomorskim dobrom jedinice područne samouprave.

Za druge informacije možete nas kontaktirati putem broja 021 796 962 ili e-mail adrese [lokalna.samouprava@okrug.hr](mailto:lokalna.samouprava@okrug.hr).

U prilogu : kao u tekstu

S poštovanjem,



OPĆINSKI NAČELNIK :  
Ivica Radić, struč.spec.ing.sec.

# OPĆINA OKRUG



## PLAN UPRAVLJANJA POMORSKIM DOBROM U 2022. GODINI

Tekstualni i grafički prikaz plana  
- prve izmjene i dopune

Lipanj, 2022. godine

Temeljem Zakona o pomorskom dobru i morskim lukama ("Narodne novine" br. 158/03, 141/06 i 38/09) i članka 5. Uredbe o postupku davanja koncesijskog odobrenja na pomorskom dobru ("Narodne novine" broj 36/04, 63/08, 133/13 i 63/14) i članka 40. Statuta Općine Okrug ("Službeni glasnik Općine Okrug" br. 9/09, 6/11, 13/11, 9/14, 4/18, 13/18, 2/20, 2/21, 6/21 - pročišćen tekst i 12/21), Općinski načelnik Općine Okrug dana 13. lipnja 2022. godine donio je

## **I. IZMJENE I DOPUNE**

### **Plana upravljanja pomorskim dobrom na području Općine Okrug za 2022. godinu**

#### **Članak 1.**

U Planu upravljanja pomorskim dobrom na području Općine Okrug za 2022. godinu (Službeni glasnik Općine Okrug br. 8/22)

U točki 4. MIKROLOKACIJE ZA OBAVLJANJE DJELATNOSTI  
Iza pod točke 11. dodaje se nova pod točka 12. koja glasi : „12.Uvala Duga, Okrug Gornji“.

#### **Članak 2.**

U točki 5. Plana upravljanja pomorskim dobrom na području Općine Okrug za 2022. godinu  
Za djelatnost **iznajmljivanja sredstava** dodaju se podaci za sredstva kako slijedi :

##### ***Brodica na motorni pogon***

-u stupcima „mikrolokacija, količina i rok“ iza rednog broja 4. dodaje se novi redni broj i podaci :

Mikrolokacija : „**5. Uvala Duga, Okrug Gornji (kat. čest 1765 k. o Okrug)**“ količina : „**4 komada ( pojedinačno do 7m)**“, rok: „**1 godina**“.

##### ***Skuter/dječji skuter<sup>2</sup>***

-u stupcima „mikrolokacija, količina i rok“ iza rednog broja 6. dodaje se novi redni broj i podaci :

Mikrolokacija : „**7. Uvala Duga, Okrug Gornji (kat. čest 1765 k. o Okrug)**“ količina : „**1 plovilo**“, rok: „**1 godina**“.

##### ***Daska za jedrenje, sandolina, pedalina, kajak i sl.***

-za mikrolokaciju pod 3. Mavarčica iza podataka“kat.čest. 2449 k.o Okrug“ u novom redu i stupcu dodaju se podaci:

„**kat.čest. 2444 K.o Okrug**“, količina : „**2 komada**“ rok: „**1 godina**“

-iza rednog broja 6. u stupcima „Mikrolokacija, količina i rok“ dodaje se novi redni broj i podaci:

Mikrolokacija: „**7. Kamp Rožac - Debeli Rožac, Okrug Gornji (kat. čest.1272 k. o Okrug)**“, količina: „**4 komada**“, rok: **1 godina**“

te u novom redu i stupcima za mikrolokaciju 7.Kamp Rožac - Debeli Rožac podaci :  
(ispred kat. čest.1281/44 k. o Okrug)“, količina: „**4 komada**“, rok: **1 godina**.

## u točki 6. VISINA NAKNADE ZA DAVANJE KONCESIJSKOG ODOBRENJA

u tablici Mikrolokacija Kamp Rožac Debeli Rožac dodaju se podaci :

Redni broj	Naziv djelatnosti	Sredstvo	Obračunska jedinica	Naknada
3.a.	Iznajmljivanje sredstava	pedaline, sandoline i sl.	po komadu	500,00 kn

u tablici Mikrolokacija Milićevo - Toć dodaju se podaci :

Redni broj	Naziv djelatnosti	Sredstvo	Obračunska jedinica	Naknada
14.	Komercijalno - rekreacijski sadržaji	trampolin	po m2/dan	2,00 kn

I na kraju dodaje nova tablica za mikrolokaciju Uvala Duga sa slijedećim podacima :

Redni broj	Naziv djelatnosti	Sredstvo	Obračunska jedinica	Naknada
1.	Iznajmljivanje sredstava	brodica na motorni pogon	po metru dužnom	300,00 kn
2.	Iznajmljivanje sredstava	skuter	po plovilu	5.000,00 kn
3.	Iznajmljivanje sredstava	kajak, sup-daska i sl.	po komadu	500,00 kn
4.	Komercijalno-rekreacijski sadržaj	suncobrani /ležaljke	po komadu	20,00 kn

### Članak 6.

Sastavni dio ovih Izmjena i dopuna Plana je grafički prikaz mikrolokacija ( Mikrolokacija I, II - drugi dio, III – prvi dio i IV koje su predmet izmjena sa ucrtanim izmjenama i dopuna i Mikrolokacija XII).

Ove izmjene i dopune Plana izrađuju se i putem aplikacije informacijskog sustava evidencije pomorskog dobra u Splitsko-dalmatinskoj županiji.

### Članak 7.

Ove Izmjene i dopune Plana stupaju na snagu prvog dana od dana objave u Službenom glasniku Općine Okrug, a po pribavljenoj potvrdi Splitsko-dalmatinske županije, Upravnog odjela za turizam i pomorstvo.

**LEGENDA:**

**UGOSTITELJSTVO I TRGOVINA**

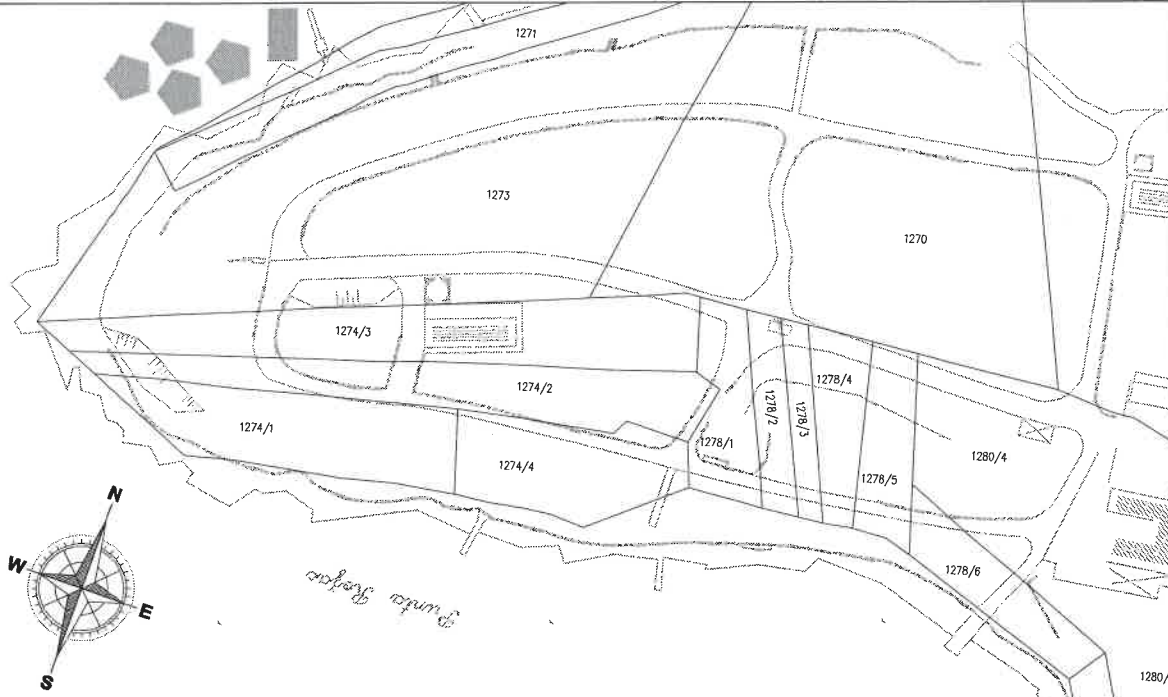
- ugostiteljski objekt
- pripadajuća terasa objekta
- Ambulantna prodaja: kukuruz (na cijelom području mikrolokacije)
- Kiosk, prikolica, montažni objekt - Bankomat

**KOMERCIJALNO-REKREACIJSKI SADRŽAJI**

- suncobrani i ležaljke
- zabavni sadržaji - zračni / vodeni tobogan

**IZNAMLJIVANJE SREDSTAVA**

- brodica na motorni pogon
- skuter
- sredstva za vuču sa opremom
- pedaline, sandoline, kajak



Naziv:

**Plan upravljanja pomorskim dobrom  
na području Općine Okrug za 2022. god.  
- prve izmjene i dopune**

**Mikrolokacija I: Kamp Rožac - Debeli Rožac**

Datum:  
lipanj 2022.











Mjerilo:  
1:1000

List:  
1/14









**LEGENDA:**



**UGOSTITELJSTVO I TRGOVINA**


-  ugostiteljski objekt
-  pripadajuća terasa objekta
-  pripadajuće skladište usostiteljskog objekta
-  ugostiteljstvo / jednostavne usluge na klupi, kolicima... do 12m2
-  štand: suvenirni
-  štand: info.punkt
-  Kiosk, prikolica, montažni objekt - Bankomat
-  štand: škrinja sladoled
-  Ambulantna prodaja: kukuruz (na cijelom području mikrolokacije)
-  kiosk / trgovina

**KOMERCIJALNO-REKREACIJSKI SADRŽAJI**

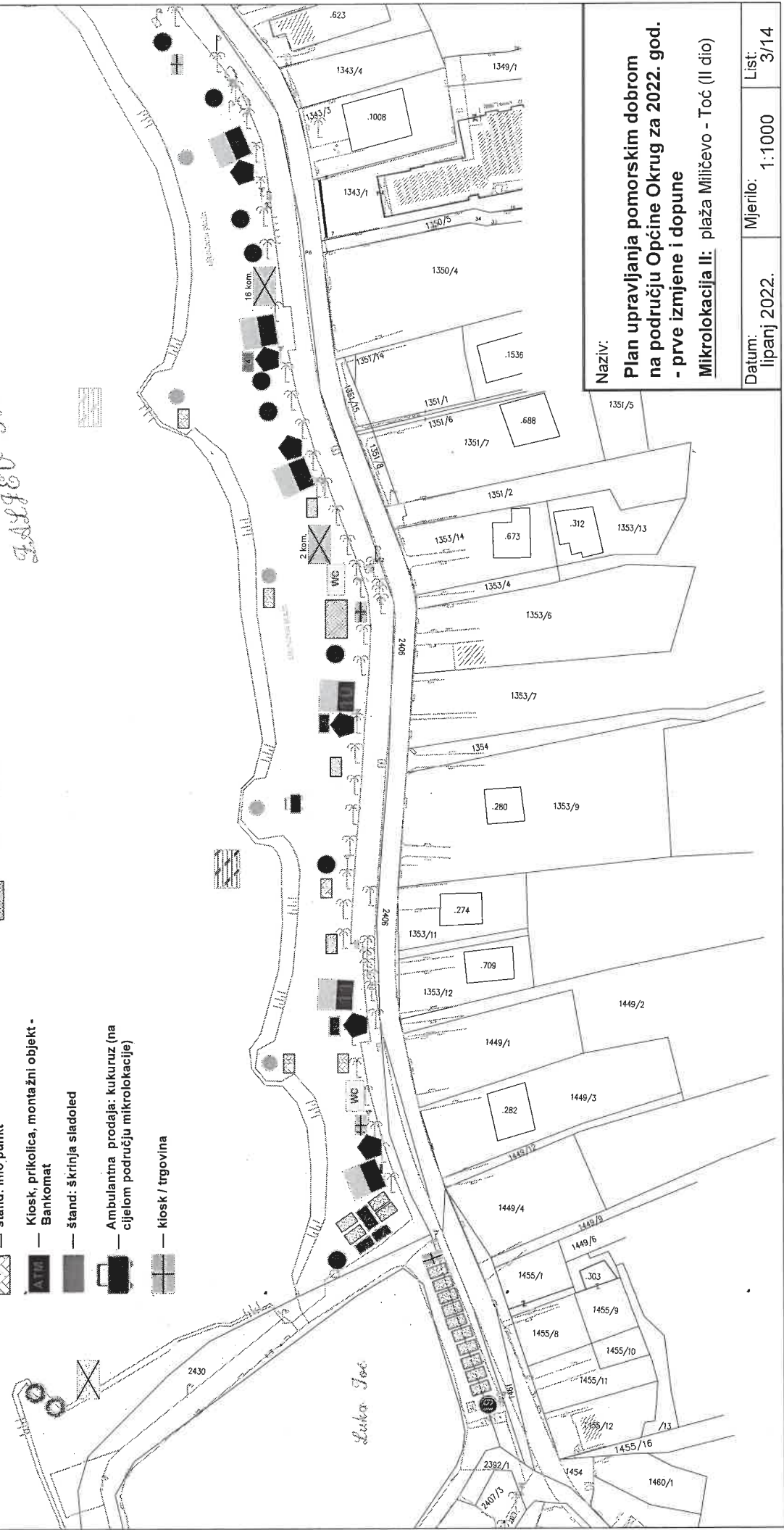
-  zabavni sadržaji - masaža
-  zabavni sadržaji - aqua park
-  suncobrani i ležaljke
-  zabavni sadržaji - zabavne igre
-  zabavni sadržaji - animacija na vodi
-  zabavni sadržaji - trampolin

**IZNAMLJIVANJE SREDSTAVA**

-  podmornica
-  skuter



*IZMJENE SADRŽAJI*



**Naziv:**  
**Plan upravljanja pomorskim dobrom na području Općine Okrug za 2022. god. - prve izmjene i dopune**  
**Mikrolokacija II: plaža Miličevo - Toč (II dio)**

**Datum:** lipanj 2022.  
**Mjerilo:** 1:1000  
**List:** 3/14







**LEGENDA:**

**IZNAMLJIVANJE SREDSTAVA**

- brodice na motorni pogon
- pedaline, sandoline, kajak
- skuter
- pribor i oprema za ronjenje

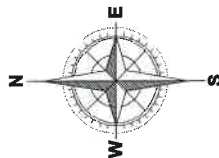
**UGOSTITELJSTVO I TRGOVINA**

- ugostiteljski objekt
- ugostiteljska terasa
- škrinja-sladodjel

- pokretna ambulanta, prodaja kukuruza na cijelom području mikrolokacije
- štand: info punkt

**KOMERCIJALNO-REKREACIJSKI SADRŽAJI**

- suncobrani i ležaljke



Naziv:

**Plan upravljanja pomorskim dobrom na području Općine Okrug za 2022. god. - prve izmjene i dopune**

Mikrolokacija IV: Mavarčica

Datum: lipanj 2022.

Mjerilo:

1:2000

List:

6/14





**LEGENDA:**

**IZNAMLJIVANJE SREDSTAVA**

- brodice na motorni pogon
- pedaline, sandaline, kajak
- skuter

**KOMERCIJALNO-REKREACIJSKI SADRŽAJI**

- suncobrani i ležaljke

Naziv:

**Plan upravljanja pomorskim dobrom  
na području Općine Okrug za 2022. god.  
- prve izmjene i dopune**

**Mikrolokacija XII: Uvala Duga**

Datum:  
lipanj 2022.

Mjerilo:  
1:2000

List:  
14/14

## Maleš Linda

---

**Pošiljatelj:** Lokalna Samouprava Općina Okrug <lokalna.samouprava@okrug.hr>  
**Poslano:** 15. lipnja 2022. 11:16  
**Prima:** Dorčić Matea; Pisarnica  
**Predmet:** OPĆINA OKRUG - potvrda, traži se  
**Privici:** I izmjene i dopune plana upravljanja pomorskim dobrom - dopis.pdf; I izmjene i dopune plana upravljanja pomorskim dobrom.pdf; Mikrolokacija I - Kamp Rožac - Debeli Rožac (3).pdf; Mikrolokacija II plaža Milićevo - Toć (II.dio).pdf; Mikrolokacija III\_Toć - Planikovica\_I.dio.pdf; Mikrolokacija IV Mavarčica (1).pdf; Mikrolokacija XII Uvala Duga.pdf

OPĆINA OKRUG

Upravni odjel za lokalnu i opću upravu,

prostorno uređenje i društvene djelatnosti

Okrug Gornji, 15. lipnja 2022 godine

SPLITSKO - DALMATINSKA ŽUPANIJA

Upravni odjel za turizam i pomorstvo

Split

**PREDMET:** I Izmjene i dopune Plana upravljanja pomorskim dobrom na području Općine Okrug

za 2022.

- izdavanje potvrde, traži se

Nastavno na obveze JLS u prilogu dostavljamo I Izmjene i dopune Plana upravljanja pomorskim dobrom na području Općine Okrug za 2022. godinu (tekstualni i grafički dio) radi izdavanja potvrde o usklađenosti istoga sa godišnjim planom upravljanja pomorskim dobrom Splitsko-dalmatinske županije, a čiji papirnati primjerak smo uputili zemaljskom poštom na adresu Vašeg sjedišta.

Ujedno upućujemo da su predmetne izmjene Plana za 2022. unijete i u informacijski sustav evidencije pomorskog dobra u Splitsko-dalmatinskoj županiji.