

Na temelju članka 39. Statuta Grada Omiša («Službeni glasnik Grada Omiša» br. 4/09, 9/10, 2/13 i 10/13) i članka 5. Uredbe o postupku davanja koncesijskog odobrenja na pomorskom dobru („Narodne novine“ broj 36/04, 63/08, 133/13, 63/14), gradonačelnik Grada Omiša Ivo Tomasović, dipl.oec., dana 15. travnja 2019. godine donosi

**PLAN UPRAVLJANJA POMORSKIM DOBROM¹ NA PODRUČJU GRADA OMIŠA
ZA 2019. GODINU**

17-04-2019
934-01/19-2/149
281/1-08
2855-01-19-2

1. UVODNE ODREDBE

Planom upravljanja pomorskim dobrom za 2019. godinu (u daljnjem tekstu: Plan) utvrđuje se sadržaj redovnog upravljanja pomorskim dobrom, sredstva za upravljanje pomorskim dobrom, popis djelatnosti koje se mogu obavljati na pomorskom dobru na području Grada Omiša kao i mikrolokacije za obavljanje propisanih djelatnosti.

Vijeće za davanje koncesijskih odobrenja daje koncesijska odobrenja za obavljanje djelatnosti na pomorskom dobru, koja ne isključuju niti ograničuju opću upotrebu pomorskog dobra.

Upravljanje pomorskim dobrom podrazumijeva održavanje, unaprjeđenje, brigu o zaštiti pomorskog dobra u općoj upotrebi kao i posebnu upotrebu, odnosno gospodarsko korištenje pomorskog dobra na temelju koncesije ili koncesijskog odobrenja.

Grad će s Planom izraditi i Pravilnik za obavljanje djelatnosti na pomorskom dobru koje ne isključuju niti ograničuju opću upotrebu pomorskog dobra (u daljnjem tekstu: Pravilnik) koji je suglasan sa Pravilnikom o gospodarskom korištenju, korištenju ili gradnji građevina i posebnoj upotrebi pomorskog dobra na području Splitsko-dalmatinske županije (KLASA: 021-04/17-02/163, URBROJ: 2181/1-01-17-1, "Službeni glasnik Splitsko-dalmatinske županije", broj 110/17).

 Splitsko-dalmatinska županija
PIŠARNICA



201900101187

2. PLAN REDOVNOG UPRAVLJANJA POMORSKIM DOBROM

U smislu ovoga Plana, pod redovitim upravljanjem pomorskim dobrom smatraju se djelatnosti koje se obavljaju u cilju zaštite, održavanja i uređenja pomorskog dobra u općoj uporabi, koju će Grad Omiš provoditi putem komunalnog redarstva Grada Omiša i Upravnog odjela za komunalno stambene djelatnosti, uređenje prostora i zaštitu okoliša Grada Omiša te uz pomoć policije, lučke kapetanije, građevinskog inspektora i ostalih nadležnih tijela.

¹ Sukladno članku 5. Uredbe o postupku davanja koncesijskog odobrenja na pomorskom dobru (NN broj 36/04, 63/08, 133/13, 63/14) Plan upravljanja pomorskim dobrom Općine/Grada mora biti usklađen sa županijskim godišnjim Planom upravljanja pomorskim dobrom u pogledu plana koncesioniranja i davanja koncesijskih odobrenja, o čemu nadležno tijelo u županiji daje potvrdu.

Redovno upravljanje pomorskim dobrom obuhvaća:

- brigu o zaštiti pomorskog dobra (postavljanje znakova i signalizacije, uređenje postojećih i postavljanje novih sanitarnih jedinica, postavljanje zaštitnih ograda za kupaće)
- održavanje pomorskog dobra (dohrana plaža)
- uređenje pomorskog dobra (izrada i uređenje šetnica, uređenje plaža)
- posebnu upotrebu pomorskog dobra na temelju koncesijskog odobrenja.

Briga o zaštiti pomorskog dobra i održavanje pomorskog dobra provodi se sanacijom nastalih manjih oštećenja na pomorskom dobru, uređenjem plaža dovozom pijeska i drugog materijala na način da se ne mijenja granica kopnenog i morskog dijela pomorskog dobra, čišćenjem i odvozom smeća, postavljanjem kanti za odlaganje smeća na plažama, ograđivanje plaža plutajućim ogradama, postavljanjem tuševa i sl.

Na dijelovima pomorskog dobra za koja je dodijeljena koncesija ili koncesijsko odobrenje za obavljanje određene djelatnosti na morskoj obali, o zaštiti i održavanju pomorskog dobra (hortikultura, čišćenje i sl.) te o sigurnosti kupaća i stvari brine se ovlaštenik koncesije, odnosno korisnik koncesijskog odobrenja u suradnji s ovlaštenom osobom Lučke kapetanije, komunalnom tvrtkom i redarstvom. Nadzor nad prethodno navedenim za potrebe Grada Omiša provodi komunalni redar. Komunalni redar je dužan obavljati nadzor nad provedbom ovog Plana, a posebno brinuti o rasporedu ležaljki i suncobrana.

3. SREDSTVA ZA REDOVNO UPRAVLJANJE

Sredstva za upravljanje pomorskim dobrom:

- Sredstva od naknada za koncesije i naknada za koncesijska odobrenja.
- Sredstva od naknade koju za upotrebu pomorskog dobra plaćaju vlasnici brodica i jahti upisanih u očevidnik brodica, odnosno upisnik jahti.
- Naknade od šteta nastalih onečišćenjem pomorskog dobra.
- Sredstva koja se osiguravaju u proračunu županije i Grada Omiša za održavanje pomorskog dobra na njihovom području.

Grad Omiš u 2019. godini planira provesti plan ulaganja u pomorsko dobro kako slijedi:

PLAN ULAGANJA U POMORSKO DOBRO	MIKROLOKACIJA ULAGANJA	PLANIRANI IZNOS (KN)
Nasipanje parkinga	kod DNZ	100.000,00
Gradska šetnica (lungo mare)	Omiš-Pisak	500.000,00

Plažni lift za invalide	Brzet	150.000,00
Održavanje tuševa na plažama	Plaže Grada Omiša	80.000,00
Dohrana i uređenje gradskih plaža	Plaže Grada Omiša	500.000,00
Postavljanje zaštitnih plutača na plažama	Plaže Grada Omiša	140.000,00
Najam pokretnih WC kabina	Obalni dio Grada Omiša	50.000,00
Članarina za projekt „Plava zastava“	Gradska plaža	20.000,00
Uređenje obalnog pojasa i plaže na potezu Brzet-Nemira	Brzet-Nemira	2.000.000,00

NAPOMENA: Plan ulaganja s gore navedenim podacima daje se Lučkoj kapetaniji Split na suglasnost.

Pomorskim dobrom upravlja, vodi brigu o zaštiti i odgovara Republika Hrvatska neposredno putem jedinica lokalne samouprave. Pod upravljanjem pomorskim dobrom podrazumijeva se održavanje, unapređenje, briga o zaštiti pomorskog dobra u općoj upotrebi, te posebna upotreba ili gospodarsko korištenje pomorskog dobra na temelju koncesije ili koncesijskog odobrenja. O dijelu pomorskog dobra u općoj upotrebi koje se nalazi na njenom području, vodi brigu o zaštiti i održava jedinica lokalne samouprave.

Upravljanje pomorskim dobrom može biti redovno i izvanredno. Redovno upravljanje obavlja se sukladno godišnjem planu. Redovno upravljanje pomorskim dobrom smatra se briga o zaštiti i održavanju pomorskog dobra u općoj upotrebi.

Izvanredno upravljanje obuhvaća sanaciju pomorskog dobra izvan luka nastalu uslijed izvanrednih događaja i izrada prijedloga granice pomorskog dobra i njezina provedba.

O redovnom upravljanju pomorskim dobrom vode brigu jedinice lokalne samouprave, a o izvanrednom upravljanju jedinice područne (regionalne) samouprave.

4. POPIS DJELATNOSTI IZ JEDINSTVENOG POPISA DJELATNOSTI NA POMORSKOM DOBRU KOJE SE MOGU OBAVLJATI NA PODRUČJU GRADA OMIŠA

Na pomorskom dobru na području Grada Omiša, a kojim upravlja Grad Omiš, utvrđuju se sljedeće djelatnosti na morskoj obali, unutrašnjim morskim vodama i teritorijalnom moru RH:

- iznajmljivanje sredstava (brodica na motorni pogon, jedrilica i brodica na vesla, skuter, sredstvo za vuču – banana, tuba, guma, skije, padobran i sl., daska za jedrenje, sandolina, padalina, pribor i oprema za ronjenje i kupanje);
- ugostiteljstvo i trgovina (kiosk, prikolica, montažni objekt do 12 m², pripadajuća terasa objekta, štand – rukotvorine, igračke, suveniri i sl., ambulatna prodaja – škrinja, aparati za sladoled i sl.);

- komercijalno-rekreacijski sadržaji (jumping, aqua park, zabavni sadržaji, suncobrani, ležaljke, kulturne, komercijalne, zabavne i športske priredbe, snimanje komercijalnog programa, reklamiranje, slikanje, fotografiranje), štand za masažu i sl. djelatnosti;

Pravilnikom o proglašavanju turističkih općina i gradova i o razvrstavanju naselja u turističke razrede (NN broj: 122/09, 9/10isp., 61/10, 82/10, 36/11, 89/11, 146/11, 141/12, 144/12, 38/13, 153/13, 126/15, 15/16-isp., 54/16, 113/16, 26/17, 61/17, 72/17 i 78/17) naselja Grada Omiša razvrstana su u turističke razrede kako slijedi: Čelina – C, Lokva Rogoznica – C, Marušići – C, Mimice – C, Omiš – A, Pisak – C, Stanići – C, Zakućac – C.

U odnosu na Jedinstveni popis djelatnosti na pomorskom dobru koji je sastavni dio Uredbe o postupku davanja koncesijskog odobrenja na pomorskom dobru (NN br. 36/04, 63/08, 133/13, 63/14) Vijeće za dodjelu koncesijskih odobrenja Grada Omiša je donijelo odluku da se za djelatnost Iznajmljivanja sredstava naplaćuje najveća cijena unutar predviđene naknade, za djelatnost Ugostiteljstva i trgovine u razredu A se naplaćuje najmanja naknada, a u razredu B i C srednja naknada unutar predviđenog raspona. Iznimku unutar ove djelatnosti predstavljaju sredstva Ambulantne prodaje koja se u svim razredima naplaćuju po srednjoj naknadi u okviru paušala. Za sva sredstva u okviru djelatnosti komercijalno-rekreacijskih sadržaja naplaćuje se najmanja naknada, samo se za ležaljke i suncobrane naplaćuje najveća naknada unutar predviđenog raspona.

Sve količine sredstava za iznajmljivanje moraju biti izražene sukladno obračunskoj jedinici određenoj u Prilogu 1B, Tablici 2. Uredbe o postupku davanja koncesijskog odobrenja na pomorskom dobru („Narodne novine“ broj 36/04 i 63/08, 133/13 i 63/2014).

5. MIRKOLOKACIJE ZA OBAVLJANJE DJELATNOSTI²

5.1. Djelatnosti iznajmljivanja sredstava ovoga Plana mogu se obavljati na mikrolokacijama kako slijedi:

SREDSTVO	MIKROLOKACIJA	KOLIČINA
Brodica na motorni pogon (obračunska jedinica metar dužni)	1. Ribnjak (1-E -k.č.3914 k.o.Dučće, 8-E -k.č.3836/1 k.o. Dućće, 2-E -k.č.3918 k.o.Dučće, 5-E -k.č.3918 k.o. Dućće)	9 kom.
	2. Gradska plaža (16-E -k.č.4044/1 k.o. Omiš)	1 kom.

² Sukladno članku 8. stavak 6. Uredbe o postupku davanja koncesijskog odobrenja na pomorskom dobru („Narodne novine“ broj 36/04, 63/08, 133/13, 63/14) kada se zahtjev za Odobrenje odnosi na posebno zaštićene prirodne vrijednosti na pomorskom dobru, Vijeće može dati Odobrenje nakon što ishodi suglasnost ministarstva nadležnog za poslove zaštite prirode.

	<p>3. Brzet (1-E-k.č.1131/1 k.o.Omiš, 2-EF-k.č.1131/1 k.o.Omiš, 5-E-k.č.3836 k.o.Omiš)</p> <p>4. Nemira–Mala luka (2-E-k.č.3840/1 k.o. Omiš)</p> <p>5. Velika luka (2-E -k.č.3841/1 k.o. Omiš)</p> <p>6. Ruskamen (4-E 9607 k.o. Rogoznica, 5E 9607 k.o. Rogoznica)</p> <p>7. Žicova Riva (4-E -k.č.4084 k.o.Rogoznica)</p> <p>7. Pisak- Porat (3-E -k.č.9590/1 k.o.Rogoznica)</p>	<p>3 kom.</p> <p>1 kom.</p> <p>1 kom</p> <p>2 kom.</p> <p>1 kom.</p> <p>2 kom.</p>
Jedrilica, brodica na vesla		
Skuter/dječji skuter³	<p>1. Ribnjak (2-G-k.č.3914 k.o.Duće)</p> <p>2. Gradska plaža (1-G -k.č.4043/2 k.o.Omiš)</p> <p>3. Brzet (3.1-G -k.č.3836 k.o.Omiš)</p> <p>4. Ravnice - Nemira (2-G –k.č. 3839/1 k.o. Omiš)</p> <p>5. Velika Luka (1-CGH -k.č.3841/1 k.o.Omiš)</p> <p>6. Plani Rat (1-G -k.č.9584/1 k.o.Rogoznica)</p> <p>7. Žicova Riva (3-G -k.č.4150/1 k.o.Rogoznica)</p> <p>8. Medići 1 (4G- k.č. 9585/1 k.o. Rogoznica)</p> <p>9. Mimice – Porat (1.2. GH k.č. 9586/7 k.o. Rogoznica)</p> <p>10. Ruskamen (3-G – k.č. 9582/3 k.o. Rogoznica)</p>	<p>2 kom.</p> <p>2 kom.</p> <p>2 kom.</p> <p>2 kom.</p> <p>2 kom.</p> <p>2 kom.</p> <p>2 kom.</p> <p>1 kom.</p> <p>1 kom.</p>
Sredstvo za vuču s opremom⁴	<p>1. Ribnjak (7 H -k.č.3918 k.o.Duće)</p> <p>2. Ravnice - Nemira (4-H -3839/1 k.o. Omiš)</p> <p>3. Velika Luka (1-CGH -k.č.3841/1 k.o.Omiš)</p> <p>4. Mimice – Porat (1.2. GH k.č. 9586/7 k.o. Rogoznica)</p>	<p>1 kom.</p> <p>1 kom.</p> <p>1 kom.</p> <p>1 kom.</p>
Daska za jedrenje, sandolina, pedalina i sl.	<p>1. Ribnjak (3-C -k.č.3914 k.o.Duće, 9-C -k.č.3836/1 k.o.Duće, 11-C -k.č.3836/1 k.o.Duće)</p> <p>2. Gradska plaža (6-BC-k.č.553/2 k.o.Omiš, 9-BC - k.č.553/2 k.o.Omiš)</p>	<p>18 komada</p> <p>12 kom.</p>

³ Sukladno članku 8. stavak 2. Uredbe o postupku davanja koncesijskog odobrenja na pomorskom dobru („Narodne novine“ broj 36/04, 63/08, 133/13, 63/14) Vijeće je po službenoj dužnosti dužno zatražiti suglasnost nadležne lučke kapetanije s naslova sigurnosti plovidbe za obavljanje djelatnosti.

⁴ Sukladno članku 8. stavak 2. Uredbe o postupku davanja koncesijskog odobrenja na pomorskom dobru („Narodne novine“ broj 36/04, 63/08, 133/13, 63/14) Vijeće je po službenoj dužnosti dužno zatražiti suglasnost nadležne lučke kapetanije s naslova sigurnosti plovidbe za obavljanje djelatnosti.

	3. Nemira – Mala Luka (1-C -k.č.3840/1 k.o.Omiš) 4. Ravnice - Nemira (6-C – k.č. 3839/5 k.o. Omiš) 5. Ravnice - Nemira (8-C - k.č. 3840/1 k.o. Omiš) 6. Ruskamen (1 BC -k.č.9607 k.o.Rogoznica) 7. Mimice – Porat (1.1-C -k.č.9590/1 k.o.Rogoznica) 8. Mimice – Kutleša (2-C -k.č.6028/2 k.o.Rogoznica) 9. Pisak – Porat (8 – C - k.č.9590/1 k.o.Rogoznica) 10. Velika Luka (1-CGH – k.č. 3841/1 k.o.Omiš)	2 kom. 4 kom. 2 kom. 1 kom. 2 kom. 1 kom. 5 kom.
Podmornica⁵		
Pribor i oprema za ronjenje, kupanje i sl.		

5.2. Djelatnosti ugostiteljstva i trgovine ovoga Plana mogu se obavljati na mikrolokacijama kako slijedi:

SREDSTVO	MIKROLOKACIJA	KOLIČINA
Kiosk, prikolice montažni objekti do 12 m²;	1. Ribnjak (5-A-k.č.3836/1 k.o.Dučće)	12 m ²
	2. Gradska plaža (3-AM -k.č.553/2 k.o.Omiš, 5-AM -553/2 k.o.Omiš, 8-AM -553/2 k.o.Omiš)	12 m ² x 3
	3. Brzet (3-AM -k.č.3836 k.o.Omiš, 6-AM - k.č.3836 k.o.Omiš, 7-AM -k.č.3838 k.o. Omiš)	12 m ² x 3
	4. Ravnice (1-AM -k.č.1726 k.o.Omiš)	12 m ²
	5. Ravnice - Nemira (1-AM –k.č. 3839/5 k.o. Omiš)	12 m ²
	6. Velika Luka (5-AM -k.č.3841/1 k.o. Omiš)	12 m ²
	7. Ruskamen (2-AM -k.č.9607 k.o. Rogoznica)	12 m ²
	8. Plani Rat (2-AM -k.č.4079/3 k.o.Rogoznica)	12 m ²
	9. Žicova Riva (1-AM -k.č.4150/1 k.o.Rogoznica)	12 m ²

⁵ Sukladno članku 8. stavak 2. Uredbe o postupku davanja koncesijskog odobrenja na pomorskom dobru („Narodne novine“ broj 36/04, 63/08, 133/13, 63/14) Vijeće je po službenoj dužnosti dužno zatražiti suglasnost nadležne lučke kapetanije s naslova sigurnosti plovidbe za obavljanje djelatnosti.

	<p>10. Medići 1 (1-AM -9586/1 k.o. Rogoznica)</p> <p>11. Medići 2 (1-AM -k.č.9586/9 k.o.Rogoznica)</p> <p>12. Mimice – Kutleša (6-AM -k.č.9590/1 k.o.Rogoznica)</p> <p>13. Pisak - Porat (5-AM -k.č.9590/1 k.o.Rogoznica)</p>	<p>12 m²</p> <p>12 m²</p> <p>12 m²</p> <p>12 m²</p>
Pripadajuća terasa objekta - m²	<p>1. Gradska plaža (3-AM-k.č.553/2 k.o.Omiš, 5-AM-553/2 k.o.Omiš, 8-AM-k.č.553/2 k.o.Omiš)</p> <p>2. Brzet (1.1-M -k.č.1131/1 k.o.Omiš, 3-AM-k.č.3836 k.o.Omiš, 6-AM -k.č.3836 k.o.Omiš, 7-AM -k.č.3836 k.o.Omiš)</p> <p>3. Ravnice (1-AM-k.č.1726 k.o.Omiš)</p> <p>4. Ravnice-Nemira (1-AM – k.č. 3839/5 k.o. Omiš)</p> <p>5. Velika Luka (4-M -k.č.3841/1 k.o.Omiš, 5-AM-k.č.3841/1 k.o.Omiš)</p> <p>6. Ruskamen (2-AM -k.č.9607 k.o.Rogoznica)</p> <p>7. Plani Rat (2-AM -k.č.4079 k.o.Rogoznica)</p> <p>8. Žicova Riva (1-AM -k.č.4150/1 k.o.Rogoznica)</p> <p>9. Medići 1 (1-AM –k.č. 9586/1 k.o. Rogoznica)</p> <p>10. Medići 2 (1-AM -k.č.9586/9 k.o. Rogoznica)</p> <p>11. Mimice – Porat (1-M -k.č.9579/2 k.o.Rogoznica, 2-M - k.č.9579/2 k.o.Rogoznica, 3-M -k.č.9579/2 k.o.Rogoznica, 4-M -9579/2 k.o.Rogoznica)</p> <p>12. Mimice - Kutleša 6-AM -k.č.6028/2 k.o.Rogoznica)</p> <p>13. Pisak - Porat (1-M- k.č.9590/1 k.o.Rogoznica, 2-M- k.č.9590/1 k.o.Rogoznica, 4-M- k.č.9590/1 k.o.Rogoznica, 5-AM k.č.9590/1 k.o.Rogoznica)</p>	<p>45 m² x 3</p> <p>(10m²;100m²; 45m²; 15 m²)</p> <p>125m²</p> <p>20m²</p> <p>(180m²;34m²)</p> <p>40m²</p> <p>100m²</p> <p>65m²</p> <p>40m²</p> <p>40m²</p> <p>(20m²; 40m²; 50m²; 17m²)</p> <p>30m²</p> <p>(61m²; 40m²; 60m²; 12m²)</p>
Štand (rukotvorine, igračke, suveniri i sl.)		
Ambulantna prodaja (škrinja, aparati za sladoled i sl.)	<p>1. Gradska plaža (9.1- D -k.č.553/2 k.o.Omiš)</p> <p>2. Ravnice-Nemira (9-D- k.č. 3839/3 k.o. Omiš 10-D- k.č. 3839/3 k.o. Omiš, 11-D- k.č. 3839/3 k.o. Omiš)</p> <p>3. Velika Luka (6-D -k.č.3841/1 k.o.Omiš</p>	<p>1 kom</p> <p>3 kom</p> <p>1 kom</p>

	4. Medići 2 (2D – k.č. 9586/1 k.o. Rogoznica)	1 kom
	5. Mimice – Porat(5-D – k.č. 9580 k.o. Rogoznica)	
	6. Mimice – Porat(6-D – k.č. 9580 k.o. Rogoznica)	1 kom
		1 kom

NAPOMENA: Sukladno članku 2. Stavak 2. Pravilnika o jednostavnim i drugim građevinama i radovima („Narodne novine“ br. 112/2017) propisano je:

„(2) Bez građevinske dozvole i glavnog projekta u skladu sa Odlukom nadležnog tijela jedinice lokalne samouprave prema propisima kojima se uređuje komunalno gospodarstvo na javnoj površini može se graditi:

1. Kiosk i druga građevina gotove konstrukcije tlocrtne površine do 15 m² u skladu s tipskim projektom za kojega je doneseno rješenje na temelju članka 77. Zakona o gradnji ili tehnička ocjena sukladno posebnom zakonu;“

Dozvoljene površine kioska, prikolica i montažnih objekata za koje se dodjeljuje koncesijsko odobrenje na pomorskom dobru su isključivo do 12 m².

Za čišćenje lokacije na kojoj se obavlja odobrena djelatnost plaća se naknada poduzeću Peovica d.o.o. Svi plažni objekti moraju dostaviti rješenja o minimalnim uvjetima pružanja usluga i prema njima raditi te snositi troškove čistača.

5.3. Djelatnosti komercijalno-rekreacijskog sadržaja ovog Plana mogu se obavljati na mikrolokacijama kako slijedi:

SREDSTVO	MIKROLOKACIJA	KOLIČINA
Jumping		
Aqua park i drugi morski sadržaji	1. Ribnjak (4-J-u moru) 2. Gradska plaža (15-J-u moru)	1 1
Zabavni sadržaji	1. Gradska plaža (1.1-K-k.č.553/2 k.o.Omiš, 9.3-K-k.č.553/2 k.o.Omiš, 9.2-K-k.č.553/2 k.o.Omiš) 2. Brzet (3.2-K-k.č.3836 k.o.Omiš) 3. Velika Luka (7-K-k.č.3841/1 k.o.Rogoznica) 4. Medići 2 (3K-k.č.9586/2 k.o. Rogoznica)	3 kom. 1 kom. 1 kom. 1 kom. 1 kom.
Suncobrani, ležaljke	1. Ribnjak (10-B-k.č.3836/1 k.o.Duće) 2. Gradska plaža (6-BC-k.č.553/2 k.o.Omiš, 7-B-k.č.553/2 k.o.Omiš, 9-BC-k.č.553/2 k.o.Omiš, 10-BK-k.č.553/2 k.o.Omiš, 11- B-k.č.553/2 k.o.Omiš, 12-B-k.č.553/2 k.o.Omiš, 14-B-	130 kom 358 kom

	k.č.4044/1 k.o.Omiš)	
	3. Brzet (4-B-k.č.3836 k.o.Omiš)	50 kom
	4. Ravnice-Nemira (3-B- k.č. 3839/5 k.o. Omiš; 5-B- k.č. 3840/1 k.o. Omiš)	85 kom
	6. Velika Luka (3-B-k.č.3841/1 k.o.Omiš)	70 kom
	7. Ruskamen (1- BC-k.č.9607 k.o.Rogoznica)	35 kom
	8. Plani Rat (3-B-9584/2 k.o.Rogoznica)	60 kom
	9. Žicova Riva (2-B-k.č.4150/1 k.o. Rogoznica)	20 kom
	10. Mimice – Kutleša (1-B-k.č.6028/2 k.o.Rogoznica)	30 kom
	11. Pisak –Porat (6-B- k.č.9590/1 k.o.Rogoznica; 7 B-k.č.9590/1 k.o.Rogoznica)	48 kom
Kulturne, komercijalne, zabavne i športske priredbe	1. Ribnjak (6-P-k.č.3836/1 k.o.Duće) 2. Gradska plaža (13 P-k.č.4044/1 k.o.Omiš)	50m ² 40m ²
Snimanje komercijalnog programa i sadržaja		
Slikanje i fotografiranje		

NAPOMENA: Na dijelu pomorskog dobra koje je utvrđeno kao lučko područje niti na dijelu pomorskog dobra koje je dato u koncesiju ne može se dati koncesijsko odobrenje.

6. GRAFIČKI PRIKAZ

Legenda:

A – kiosk, prikolice, montažni objekti do 12 m² i sl.

B – iznajmljivanje suncobrana i ležaljki

C – iznajmljivanje dasaka za jedrenje, sandolina, pedalina i sl.

- D – ambulatna prodaja (škrinja, aparati za sladoled i sl.)
- E – iznajmljivanje brodica na motorni pogon
- F – iznajmljivanje jedrilica, brodica na vesla
- G – iznajmljivanje skutera
- H – iznajmljivanje sredstava za vuču s opremom (banana, tuba, guma, skije, padobran)
- I – prodajni štandovi (rukotvorine, igračke, suveniri i sl.)
- J – aqua park i drugi morski sadržaji
- K – zabavni sadržaji
- L – iznajmljivanje pribora i opreme za ronjenje, kupanje i sl.
- M - pripadajuća terasa objekta koja se utvrđuje u m² za svaku pojedinačnu mikrolokaciju kako slijedi:

- Lokacija: Gradska plaža – mikrolokacija 3-AM: 45 m²
- Lokacija: Gradska plaža – mikrolokacija 5-AM: 45 m²
- Lokacija: Gradska plaža – mikrolokacija 8-AM: 45 m²
- Lokacija: Brzet – mikrolokacija 1.1 - M: 10 m²
- Lokacija: Brzet – mikrolokacija 3-AM: 100 m²
- Lokacija: Brzet – mikrolokacija 6-AM: 45 m²
- Lokacija: Brzet – mikrolokacija 7-AM: 15 m²
- Lokacija: Ravnice – mikrolokacija 1-AM: 125m²
- Lokacija: Ravnice - Nemira – mikrolokacija 1-AM: 20 m²
- Lokacija: Velika Luka – mikrolokacija 4-M:180 m²
- Lokacija: Velika Luka – mikrolokacija 5-AM: 34 m²
- Lokacija: Ruskamen – mikrolokacija 2-AM: 40 m²
- Lokacija: Plani Rat – mikrolokacija 2-AM: 100 m²
- Lokacija: Žicova Riva – mikrolokacija 1-AM: 65 m²
- Lokacija: Medići 1 – mikrolokacija 1-AM: 40 m²
- Lokacija: Medići 2 – mikrolokacija 1-AM: 40 m²
- Lokacija: Mimice - Porat – mikrolokacija 1-M: 20 m²
- Lokacija: Mimice - Porat– mikrolokacija 2-M: 40 m²
- Lokacija: Mimice - Porat – mikrolokacija 3-M: 50 m²
- Lokacija: Mimice - Porat – mikrolokacija 4-M: 17 m²
- Lokacija: Mimice - Kutleša – mikrolokacija 6-AM: 30 m²
- Lokacija: Pisak - Porat – mikrolokacija 1-M: 61 m²
- Lokacija: Pisak - Porat – mikrolokacija 2-M: 40 m²
- Lokacija: Pisak - Porat – mikrolokacija 4-M: 60 m²
- Lokacija: Pisak - Porat – mikrolokacija 5-AM: 12 m²

N – iznajmljivanje podmornice

O – jumping

P – kulturne, komercijalne, zabavne i športske priredbe

R – snimanje komercijalnog programa i reklamiranje


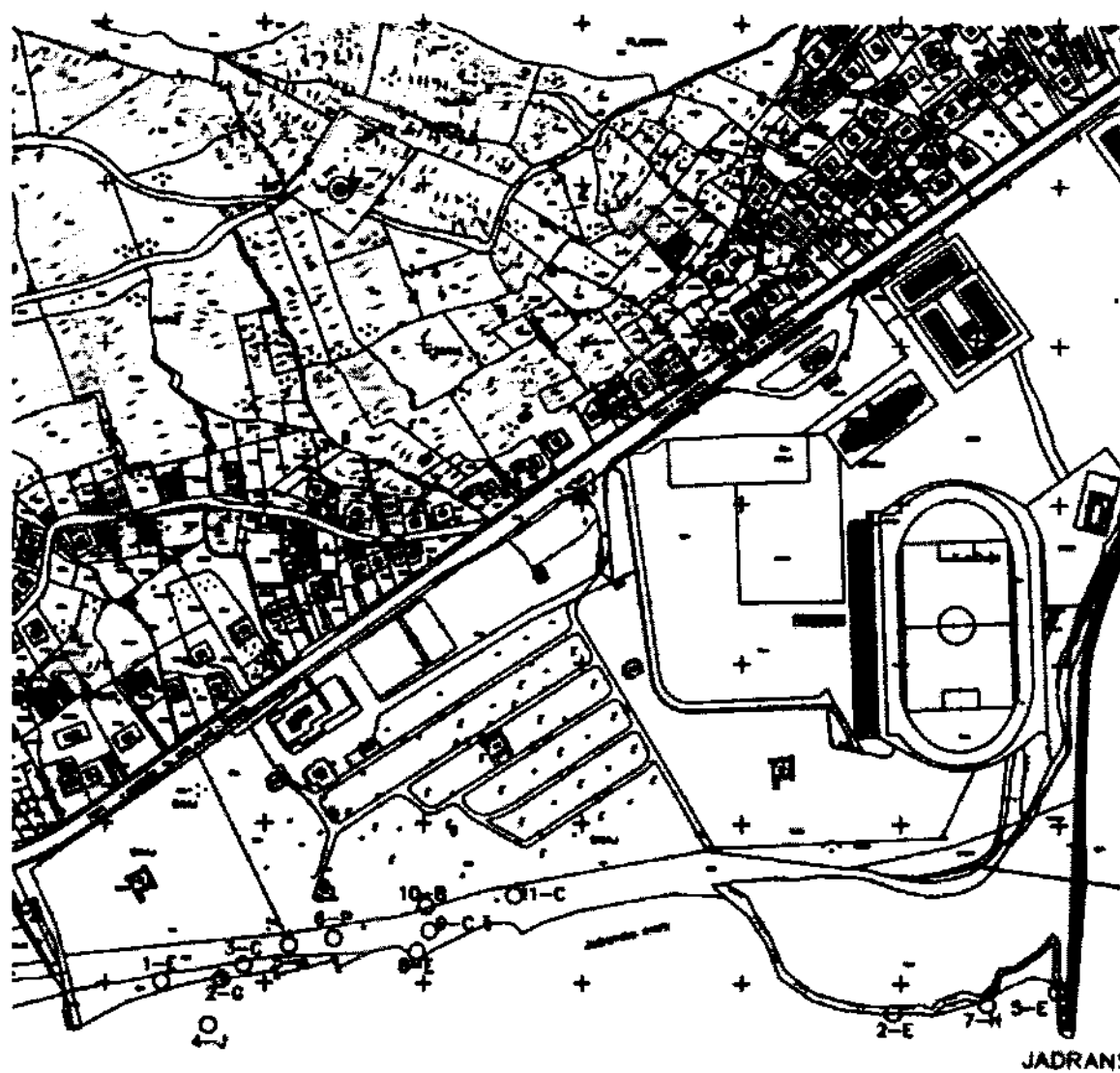
S – slikanje i fotografiranje

Š – obuka jedrenja, veslanja i sl.

T – obuka plivanja

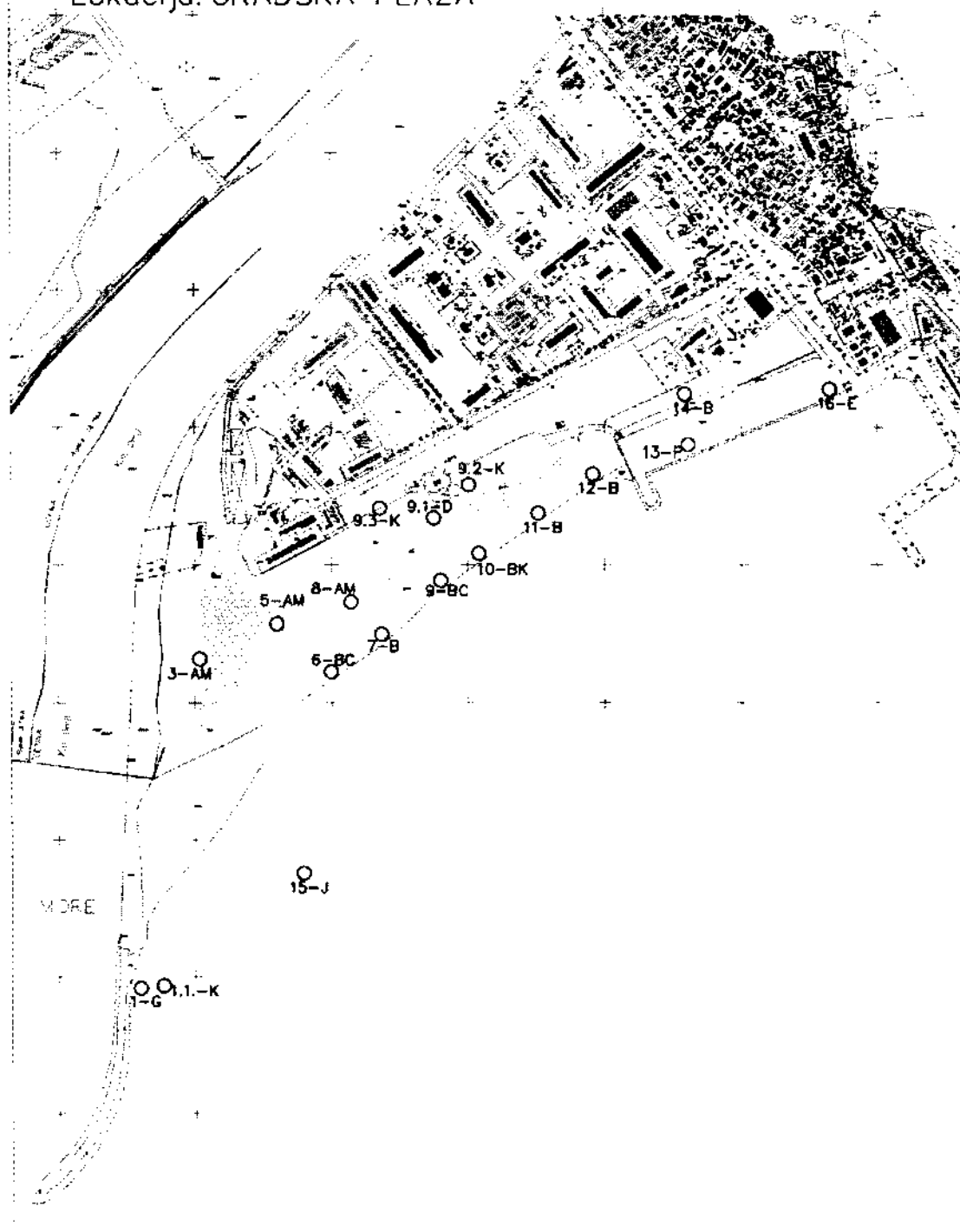
U – organizacija ronilačkih izleta / obuka ronilaca

Mjesto: OMIŠ
Lokacija: RIBNJAK



Mjesto: OMIŠ

Lokacija: GRADSKA PLAŽA

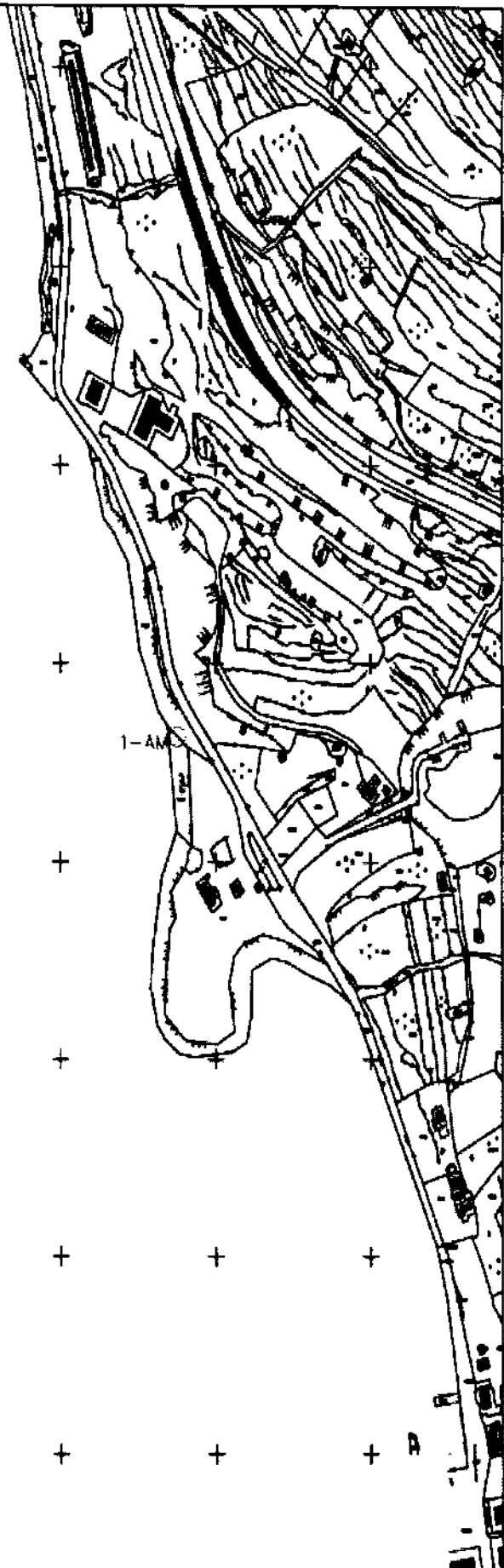


Mjesto: OMIŠ
Lokacija: BRŽET



Mjesto: OMIŠ
Lokacija: RAVNICE

+	+	+
+	+	+
+	+	+
+	+	+
+	+	+
+	+	+
+	+	+
+	+	+

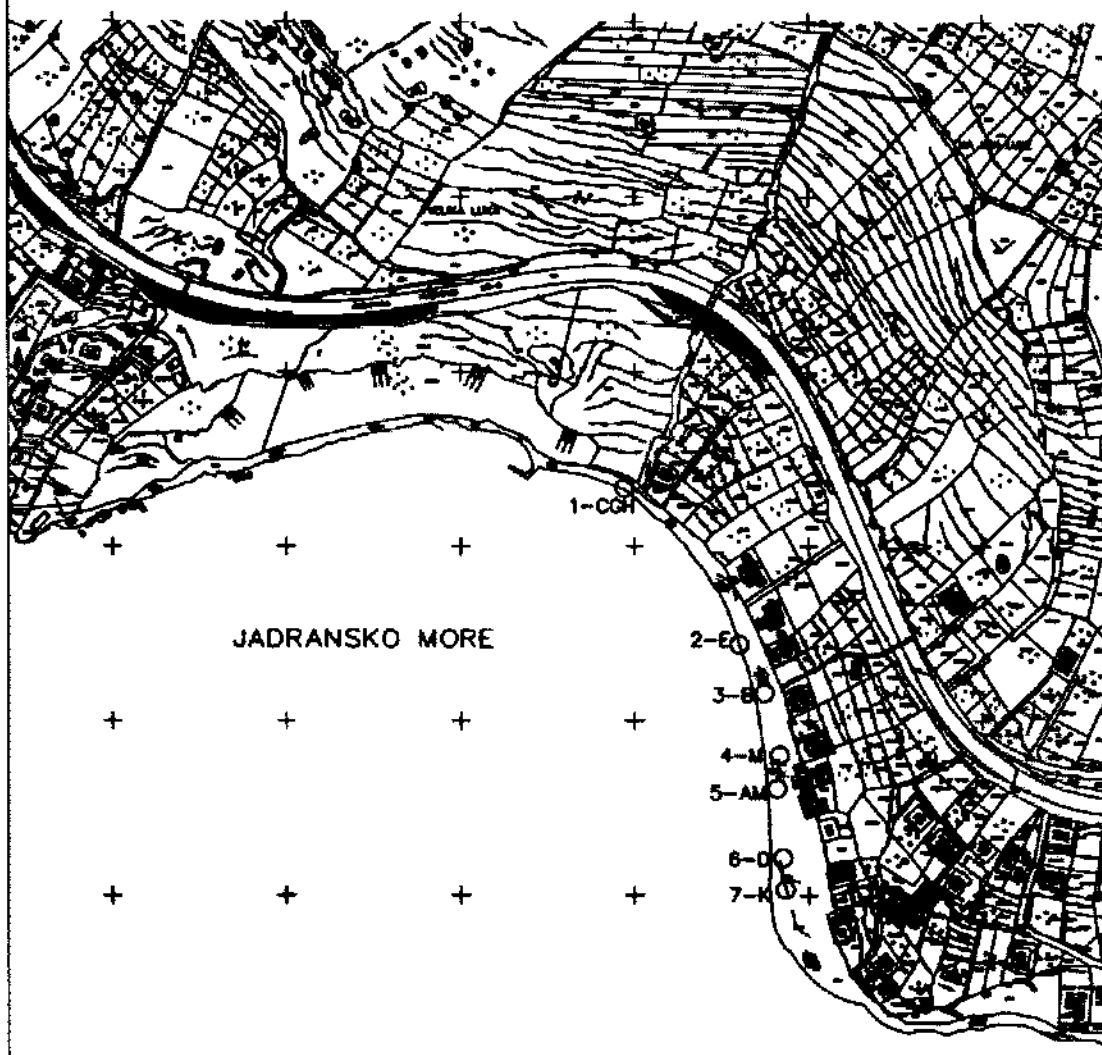


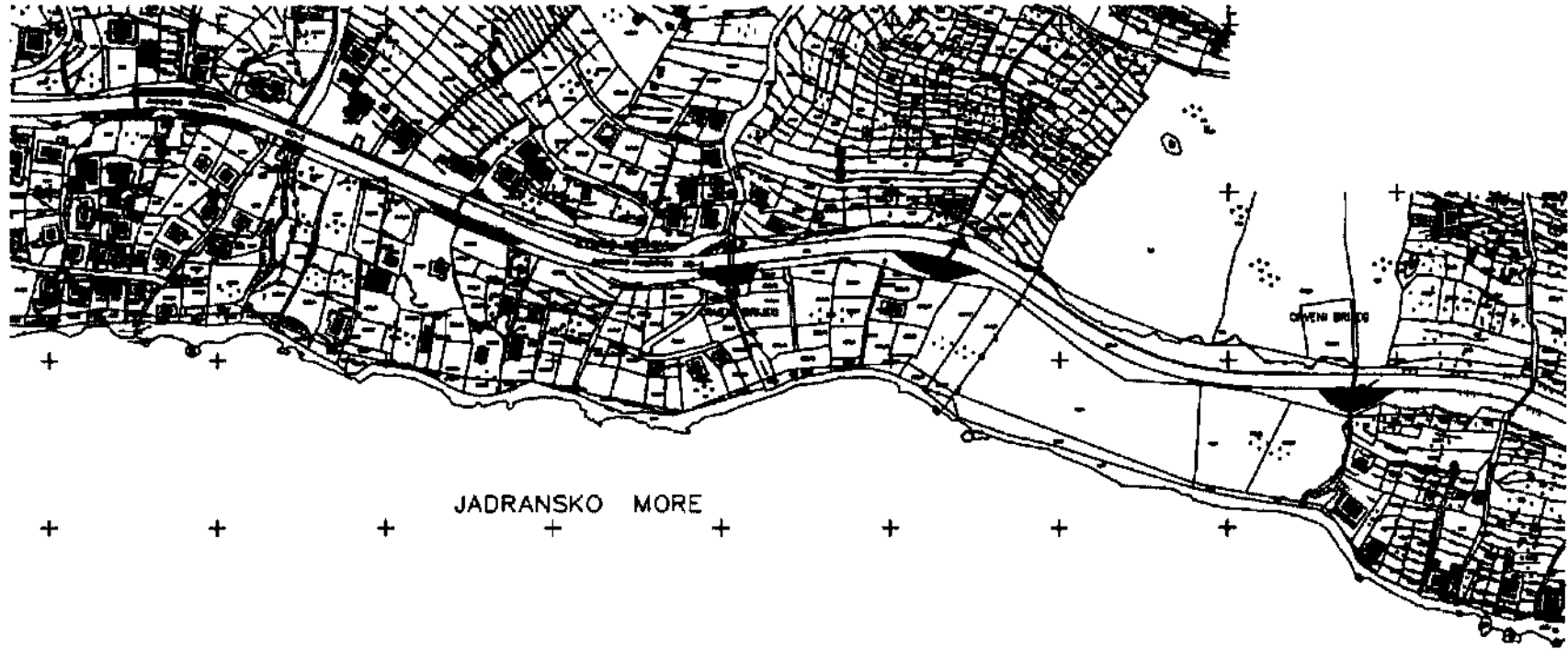
Mjesto: OMIŠ
Lokacija: RAVNICE – NEMIRA





Mjesto: STANIĆI
Lokacija: VELIKA LUKA





JADRANSKO MORE

Mjesto: STANIĆI
Lokacija: CRVENI BRIG



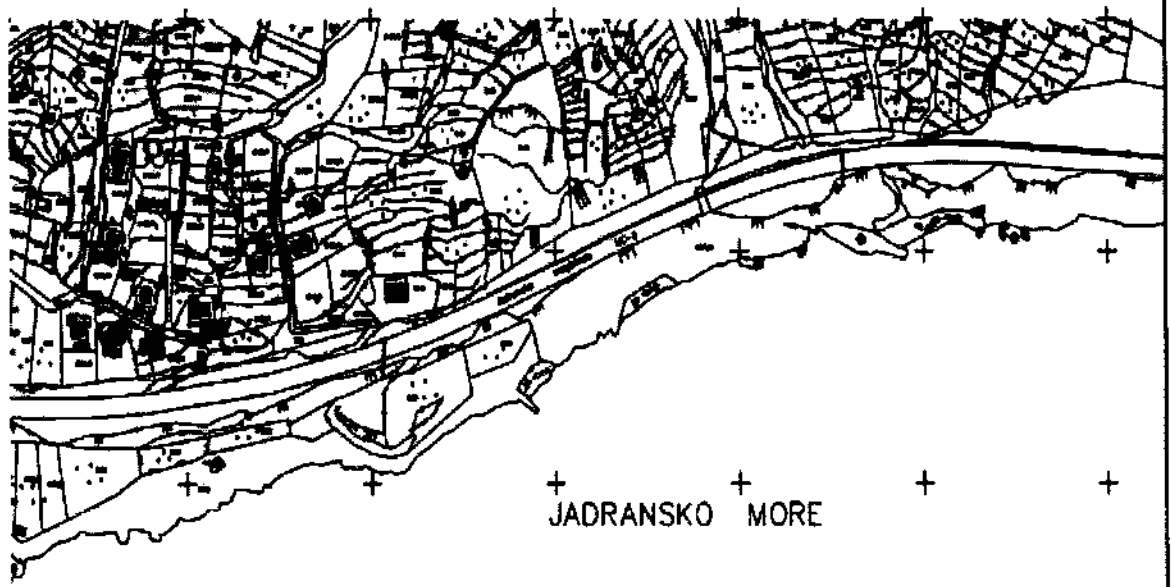
Mjesto: LOKVA ROGOZNICA
Lokacija: RUSKAMEN 1

Mjesto: LOKVA ROGOZNICA
Lokacija: RUSKAMEN

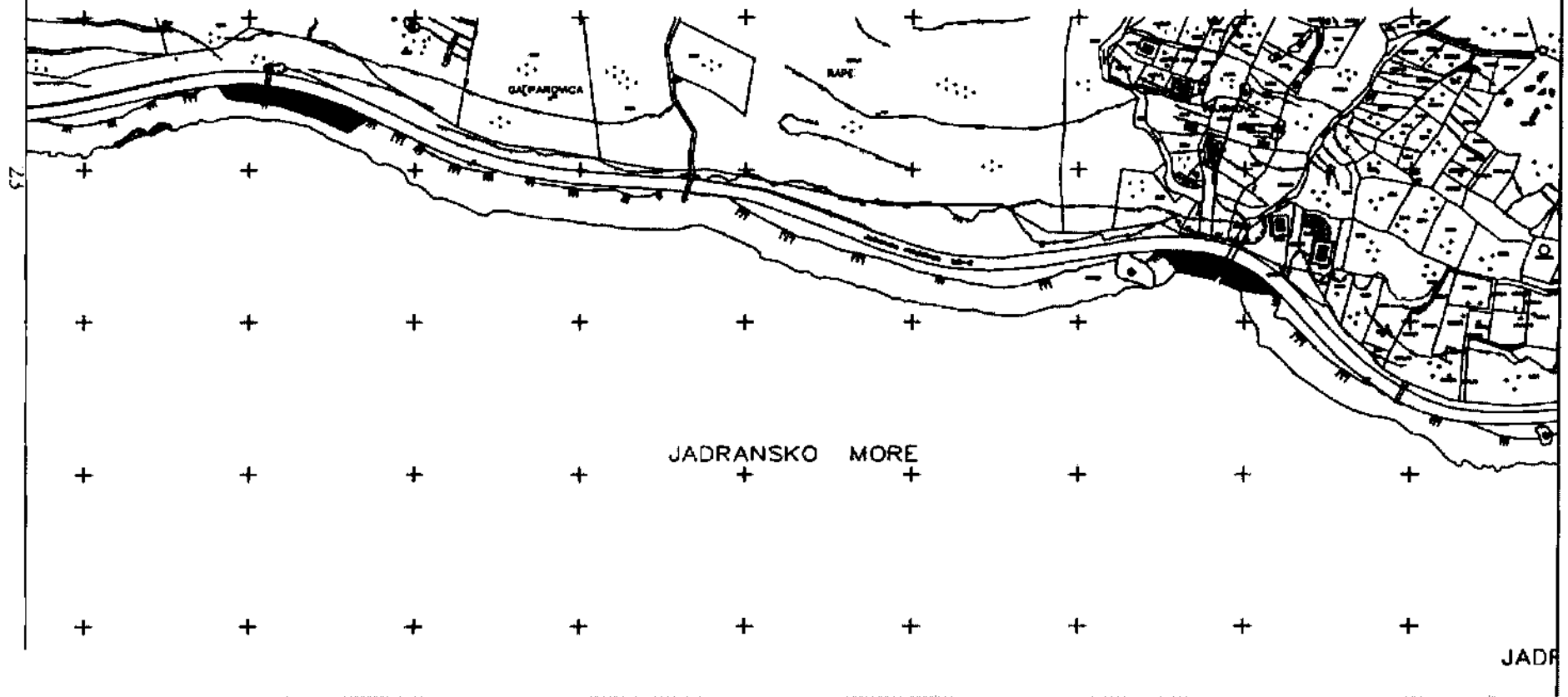


Mjesto: LOKVA ROGOZNICA

Lokacija: OBRIŽ

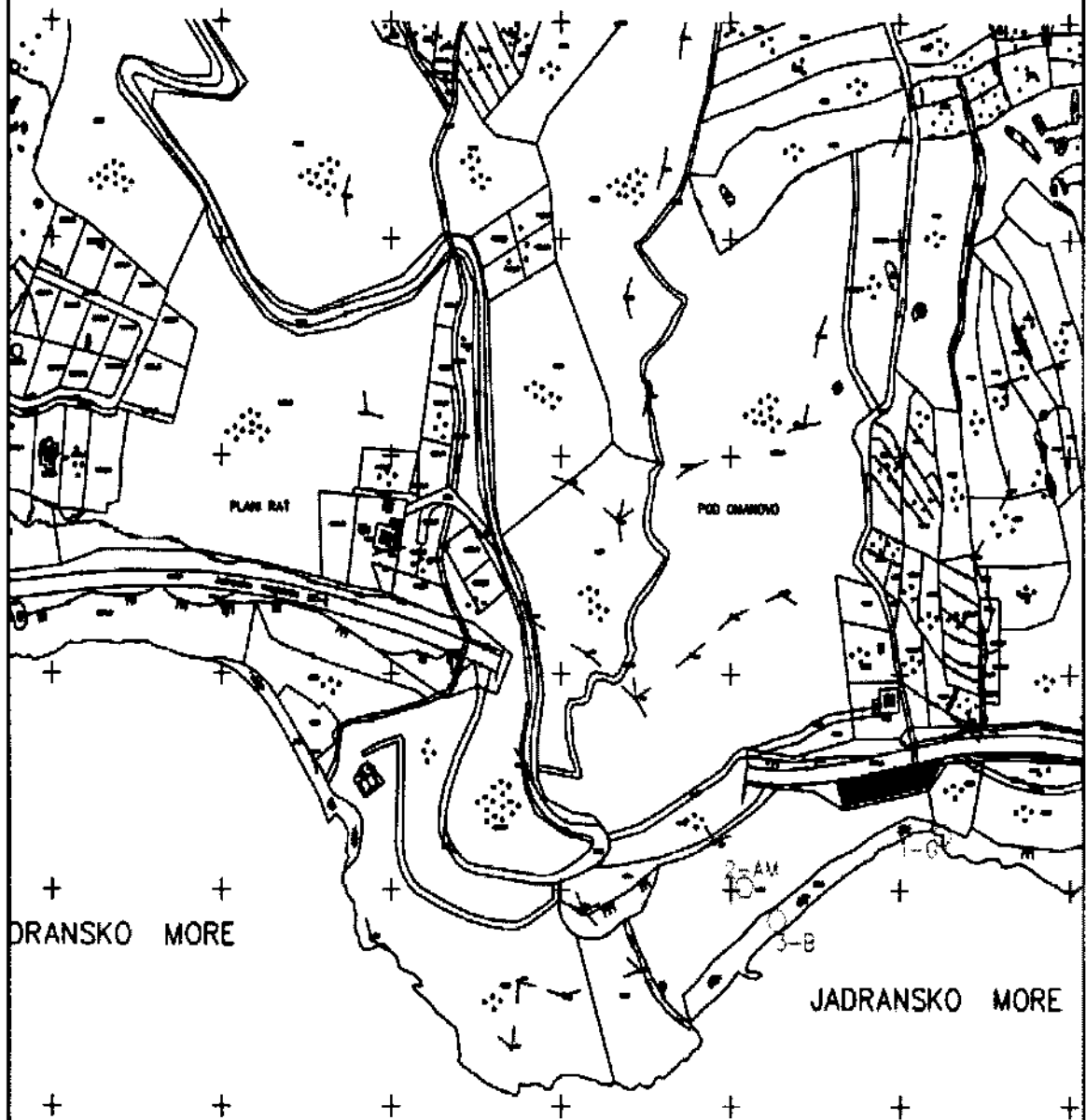


Mjesto: LOKVA ROGOZNICA
Lokacija: VOJSKOVO



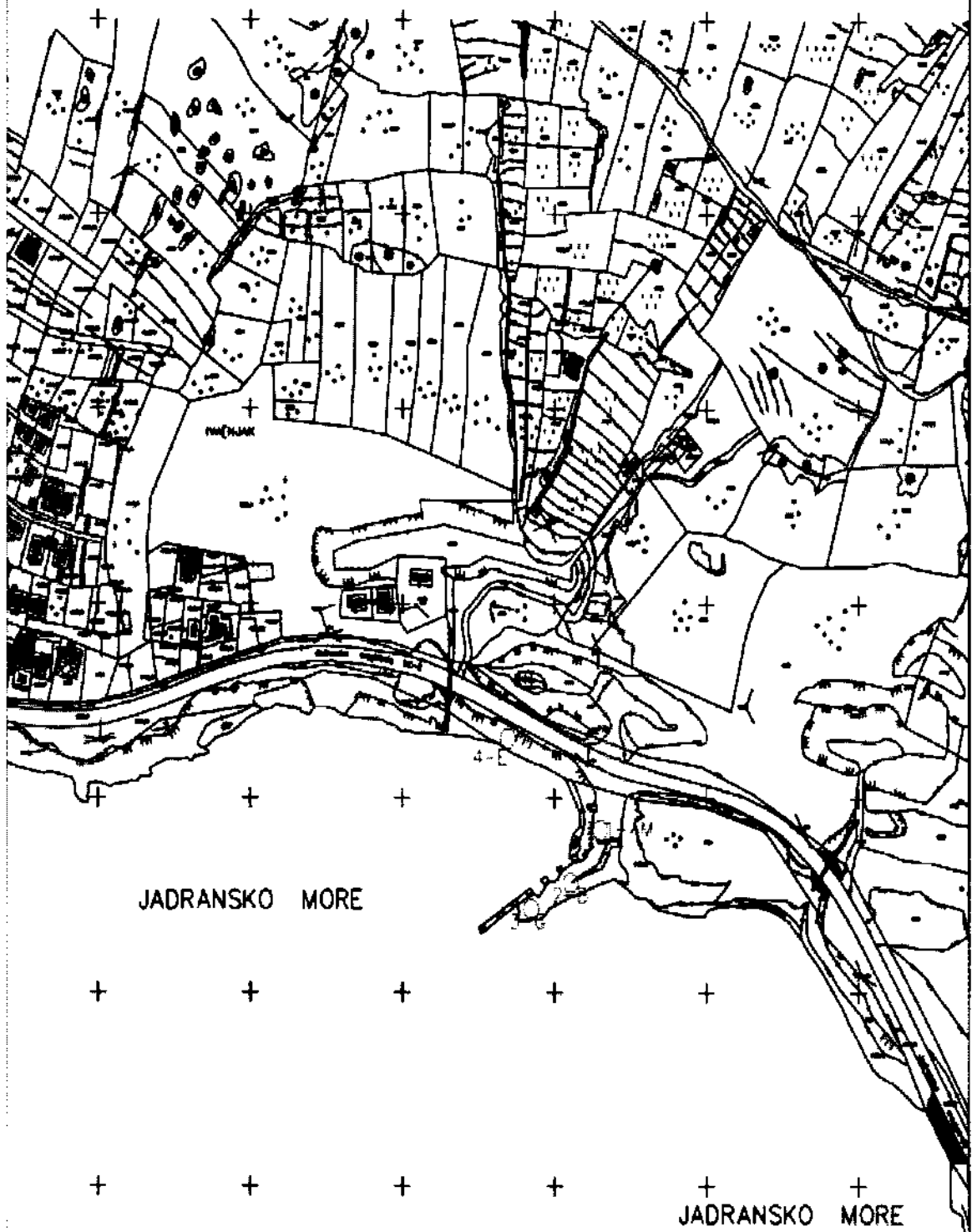
Mjesto: LOKVA ROGOZNICA

Lokacija: PLANI RAT



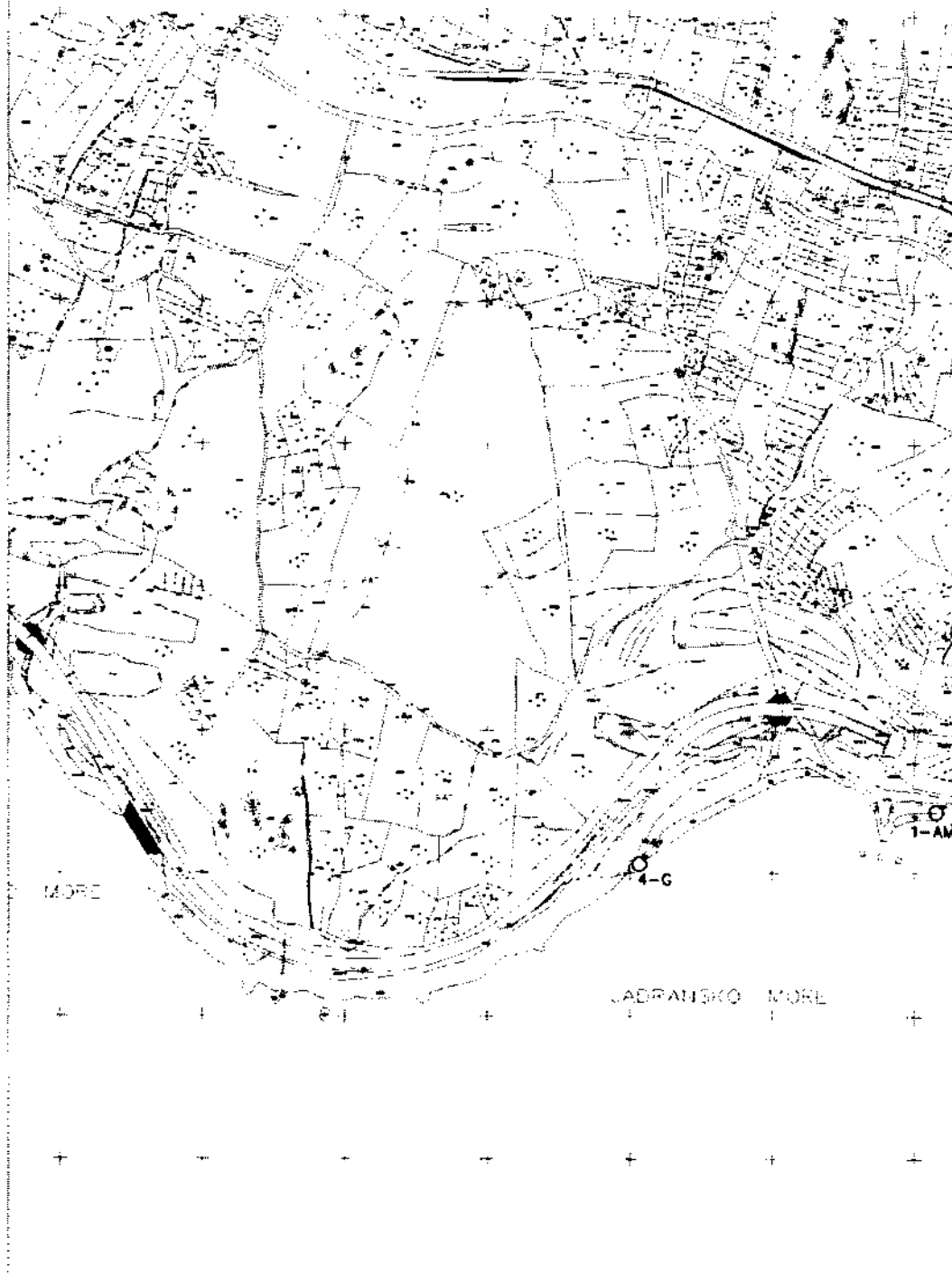
Mjesto: LOKVA ROGOZNICA

Lokacija: ŽICOVA RIVA



Mjesto: MEDIĆI

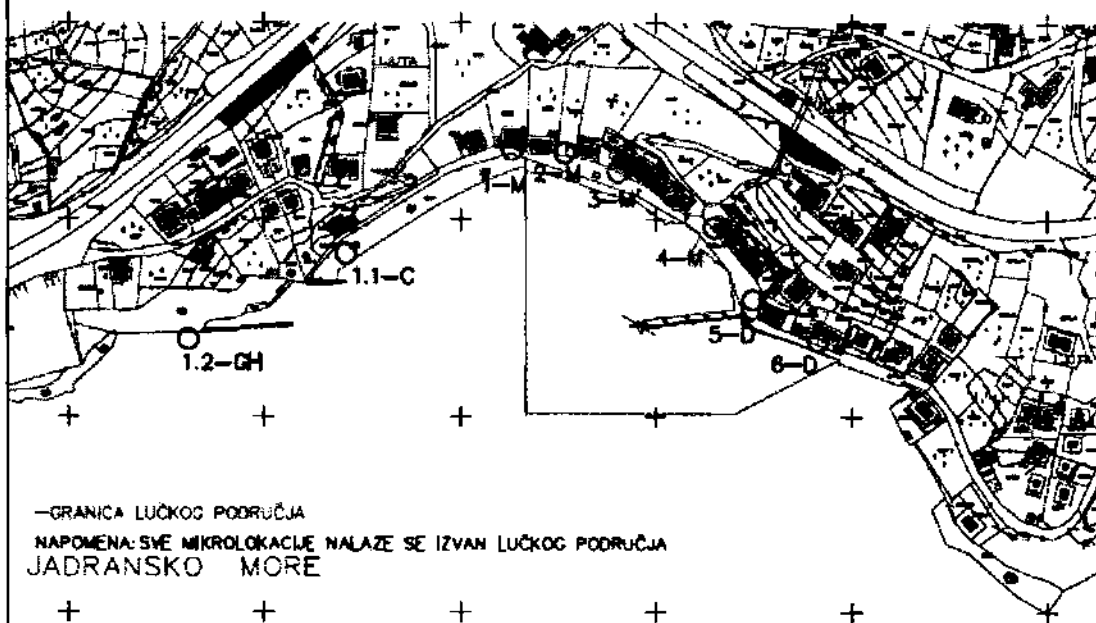
Lokacija: MEDIĆI 1



Mjesto: MEDIĆI
Lokacija: MEDIĆI 2

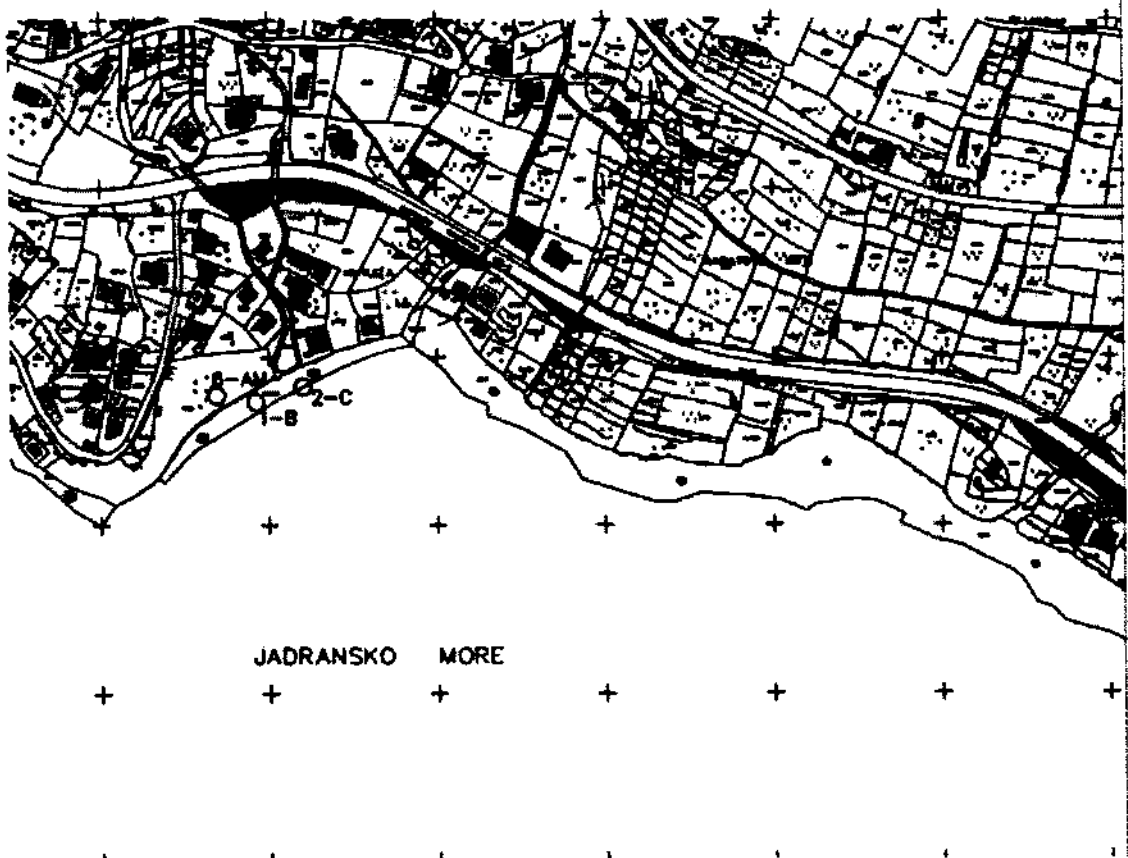


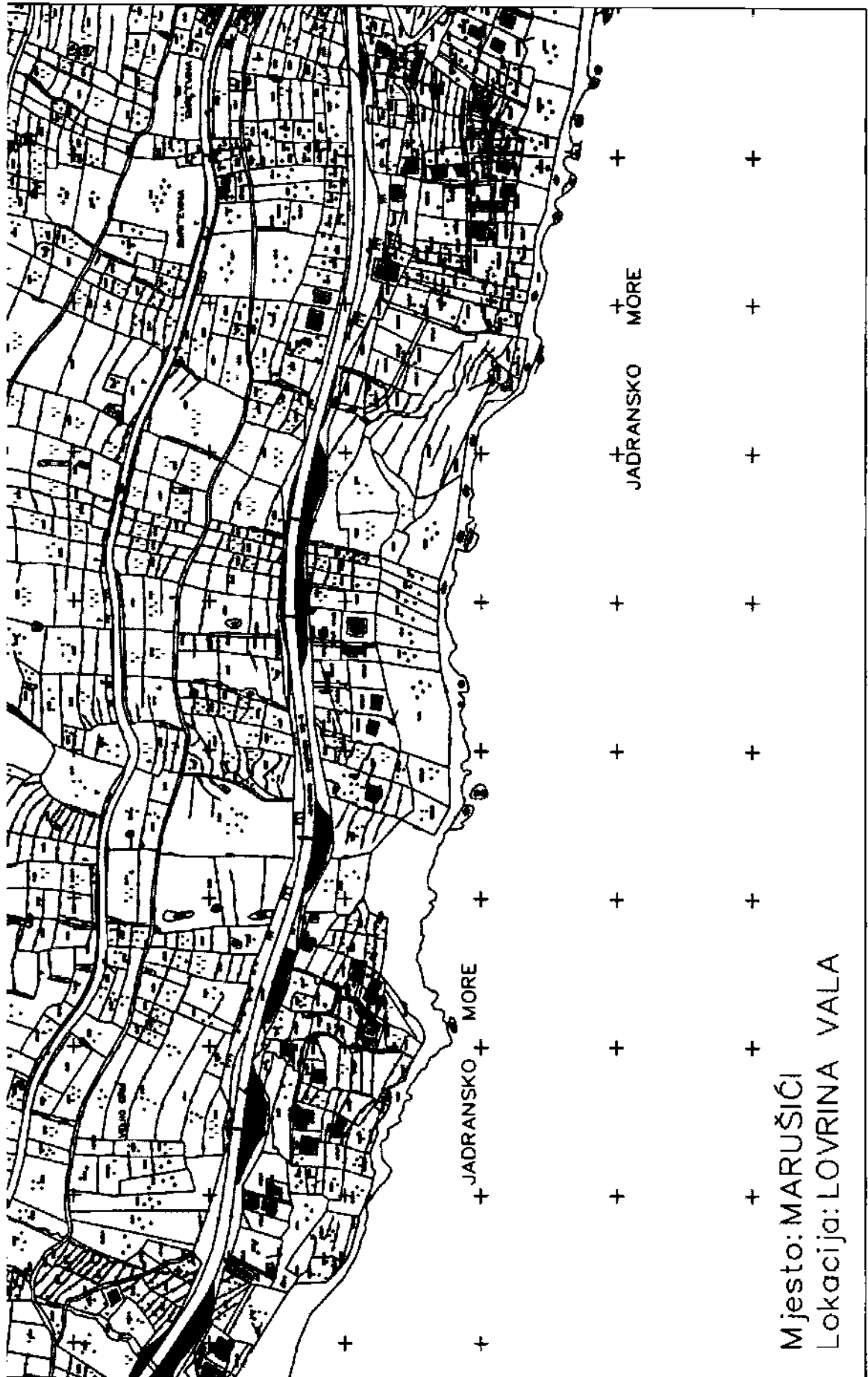
Mjesto: MIMICE
Lokacija: PORAT



Mjesto: MIMICE

Lokacija: KUTLEŠA







+ + + + + + + + + +
Mjesto: MARUŠIĆI
Lokacija: BORAK

Mjesto: PISAK

Lokacija: ZAPAD



Mjesto: PISAK

Lokacija: STARO SELO



Mjesto: PISAK
Lokacija: PORAT

